

Fotbalové hřiště U háje

Objeveno a dokumentováno další z několika fotbalových hřišť provozovaných na Suchdole v meziválečném období.

Na Suchdole v minulosti působilo několik fotbalových klubů. V historických záznamech o činnosti klubů je dokumentováno, a pamětníky zmiňováno, také několik fotbalových hřišť. Současné hřiště Slavojů Suchdol, ležící proti vyústění Internacionální ulice na ulici Suchdolskou, je z nich nejmladší. Zpět do historie je dobře dokumentováno hřiště v „Unitasce“. Nalézalo se v prostoru vytěžené cihlářské hlíny cihelny Unitas, zhruba v místě dnešního sportovního areálu ČZU, ovšem orientované rovnoběžně s ulicí Kamýckou, proti napojení ulice Budyňské. Další fotbalové hřiště je dokumentováno v místech Suchdolského náměstí, podél ulice Internacionální a také jedno je vzpomínáno na poli za restaurací U Urbanů. Nyní se však ukazuje, že ještě jedno regulérní hřiště, o kterém dosud nebyla zmínka, je zachyceno na dobové fotografii a dokonce podle zřetelné okolní zástavby je možno poměrně přesně určit jeho umístění.

Mezi historickými dokumenty suchdolského fotbalu se dochovala následující fotografie:



Obr. 1 Připojený popis říká: „Na posvícení dne 28. září 1930 – 50 zápas I.A hraje spoluhr. Koubek“. Hráč Koubek, s kyticí vlevo, se postupem doby stal duší i nestorem suchdolského fotbalu a prostupuje celou jeho dosavadní historií.

Snímek nepochází ze hřiště v Unitasce, jak by se mohlo zdát. I když domy v pozadí zdánlivě připomínají budovu akcízu uprostřed, vlevo potom restauraci U Zajců, není tomu tak. Pro srovnání, objekt akcízu má podobu následující.



Obr. 2. Při vzájemném porovnání jsou obě budovy ve skutečnosti zcela odlišné.

Fotbalové hřiště v Unitasce se také nenacházelo v místě před akcízem, které by odpovídalo fotografii s fotbalisty, ale o takových 200 m dále podél Kamýcké ul. (Doložitelné leteckými snímky z r. 1945, 1952, i pamětníky.) Rovněž tak oplocení hřiště zachycené na snímku neodpovídá orientaci rovnoběžné s Kamýckou ulicí. Ostatně navíc se nedochovala žádná informace o tom, že by hřiště v Unitasce mělo být oploceno.

Ale kde to tedy je?

Podotkněme, že snímek s fotbalisty je datován rokem 1930. To znamená, že dnes již ani žádný pamětník existenci hřiště nepotvrdí. V povědomí pozdějších kmetů tak maximálně může přetrvávat jakési tušení, že otcové říkali, že u Háje, za onoho času, také kdysi bývalo fotbalové hřiště...

Pokud se zaměříme na identifikaci domů za hřištěm, naštěstí můžeme využít novodobé nástroje vyhledávání a především skvělou internetovou dostupnost mnoha mapových podkladů, včetně katastrálních map.

A ejhle, co to vidíme na rohu nynějších ulic Novosuchdolské a K háji ...

Podobnost snad čistě náhodná ??? Ne, to nebude náhoda !!!

S vysokou pravděpodobností, hraničící s jistotou, můžeme prohlásit, že jsme našli to místo, kde se odehrávaly lité boje, rytířské souboje, emoce, vítězství i prohry mnoha suchdolských borců, nadšení i smutek spřízněných duší.

Co všechno jenom to místo v sobě nese...

Srovnajme následující výjevy:



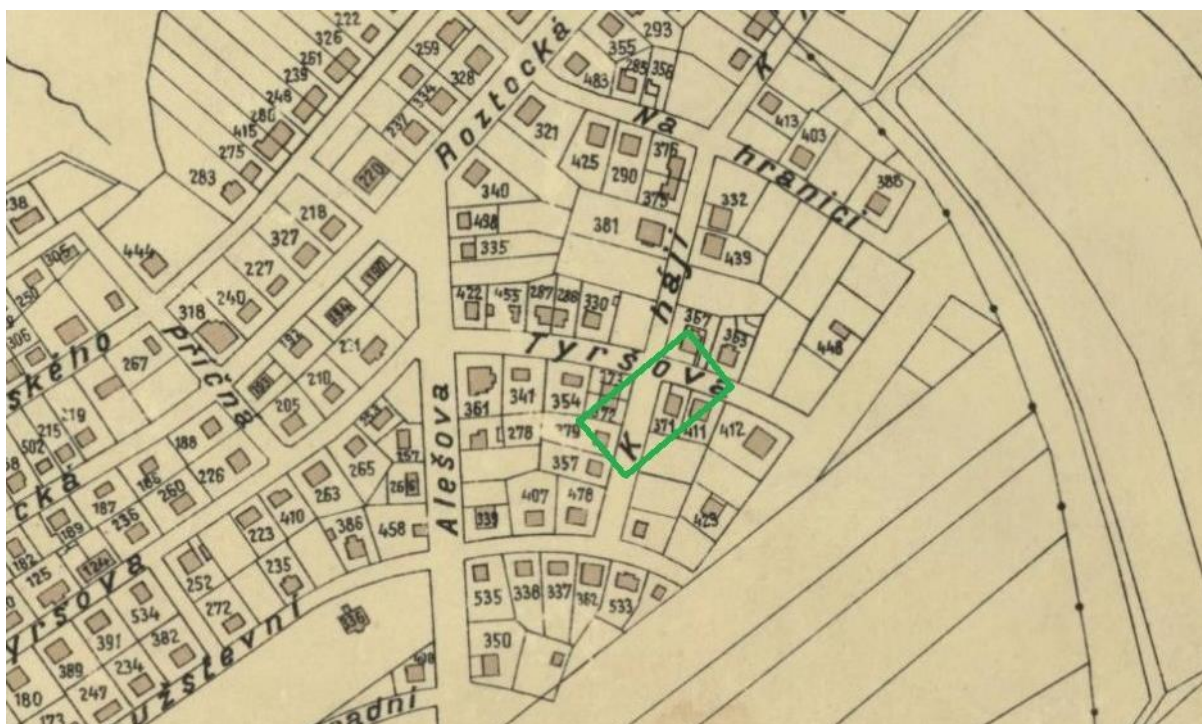
Obr. 3. Ve skutečnosti se jedná o domy č.p. 330 (velký dům) a č.p. 286/287 (dvojdům vlevo se třemi komíny), stojící na konci ulice Novosuchdolské (dř. Tyršova) v místě křížení s ulicí „K háji“. V pozadí, označen šipkou, vzdálený dům č.p. 321 v ulici K Roztokům (dř. Roztocká), kde svého času bývalo též řeznictví, p. Pištory, p. Břízy, p. Tomana i vedle společně také opravna obuvi význačného suchdolského sokola br. Jana Rybáře.

Fotbalové hřiště klubu Rudá hvězda Suchdol bylo na tomto místě otevřeno 15./VI. 1930. V té době vypadala situace na tomto místě Suchdola ještě zcela jinak než o pár let později. Konec ulice Tyršovy, dnes Novosuchdolské, byl již zastavěn až k příčné ulici K háji. Dále za křižovatkou s ulicí K háji však zatím výstavba nepokračovala. Vyobrazené fotbalové hřiště s krásnou stylovou periferní ohradou se nalézá několik desítek metrů úhlopříčně od domu č.p. 330. Ohrada hřiště však kopíruje ještě původní hranice pozemků ze starých císařských katastrálních, tzv. povinných otisků z r. 1843. Směr původního členění polností v podstatě rovnoběžně sledoval směr původní nejstarší cesty K Roztokům.

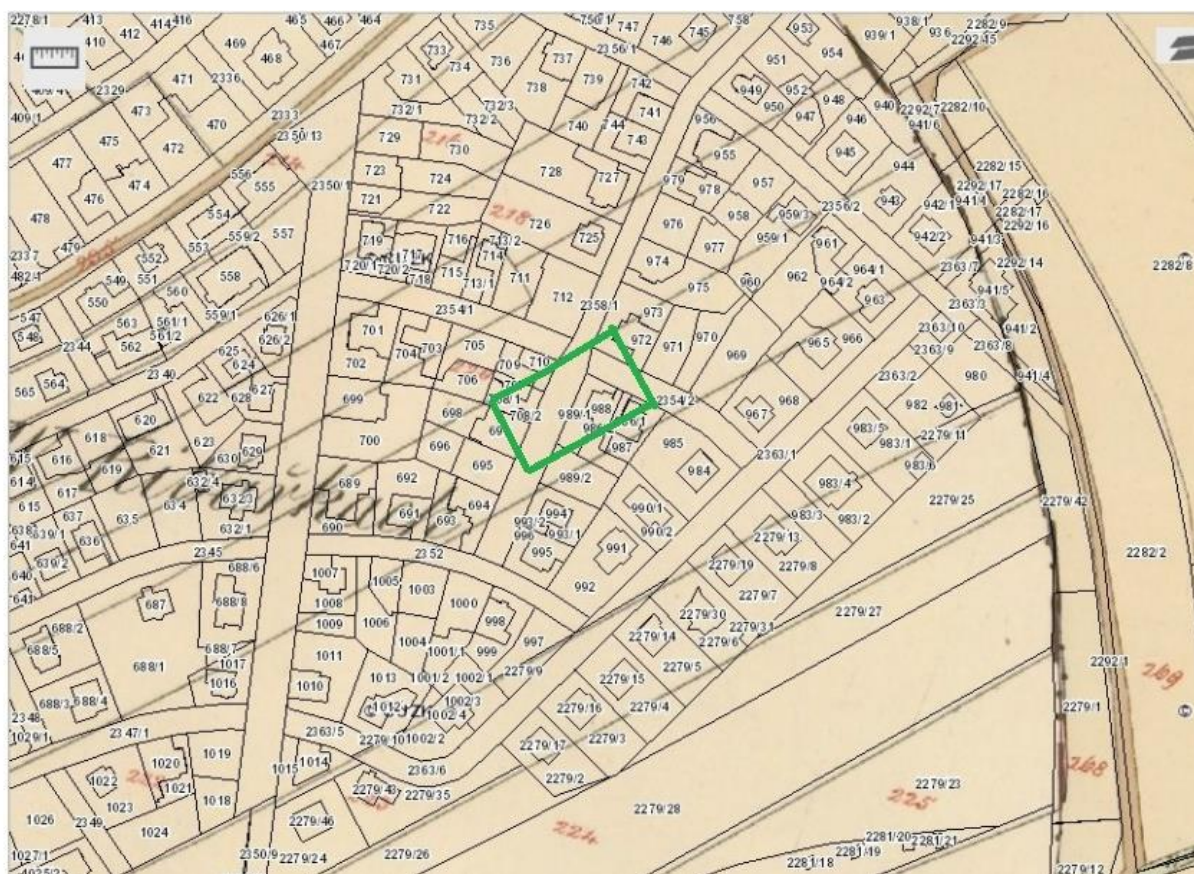
V následujících mapových výřezech je pro srovnání retrospektivně, tedy od novějších mapových záznamů po nejstarší, dokumentován vývoj situace zástavby.



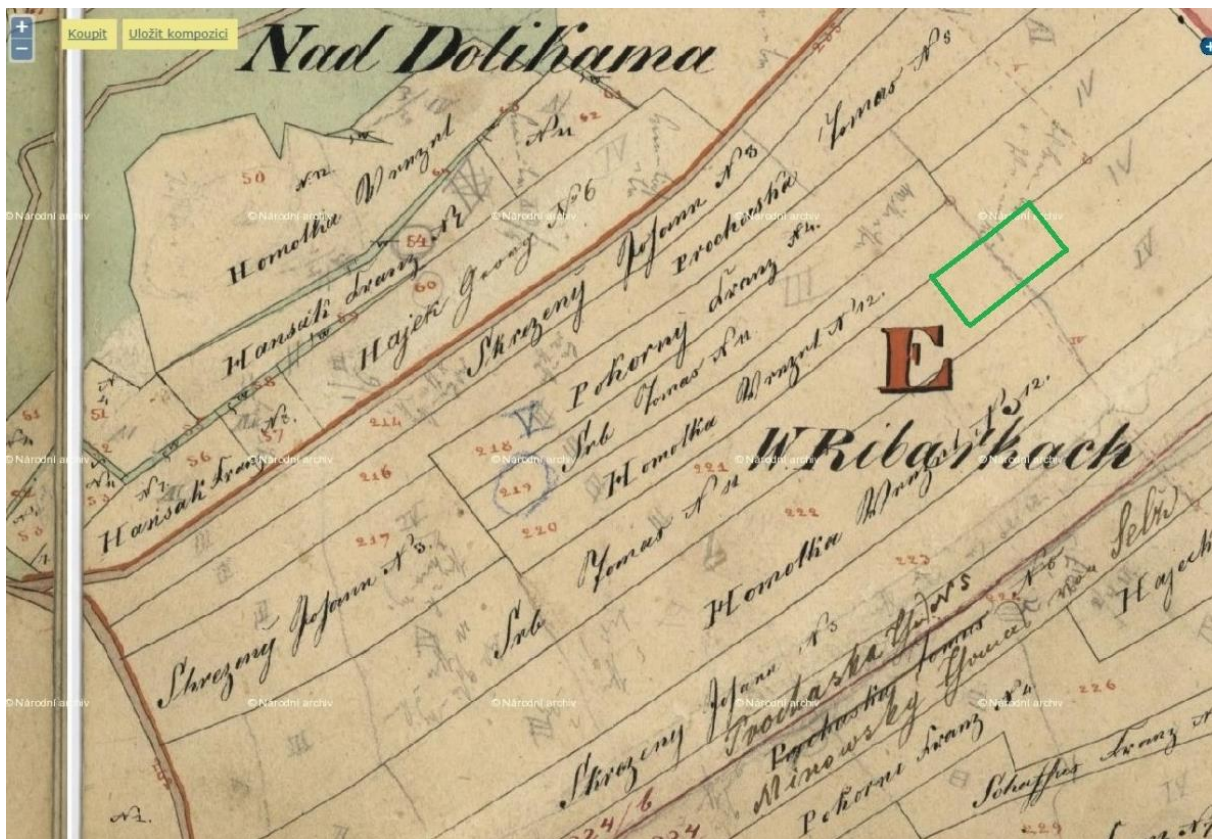
Obr. 4. Katastrální mapa s čísly pozemků a zakresleným fotbalovým hřištěm.



Obr. 5. Orientační plán hlavního města Prahy s okolím (1938)



Obr. 6. Katastrální mapa proložená povinnými císařskými otisky stabilního katastru.



Obr. 7. Tzv. Indikační skici (indikováni držitelé nemovitostí, ke kterým byly polnosti připsány a zaneseny do) katastrálních map císařských povinných otisků (kopii originálů – Vídeň/násl. ČZKÚ Praha).

Pro výstavbu Suchdola měla rozhodující vliv pozemková reforma, která proběhla v samostatné ČSR v letech 1922 – 1925. Určitá výměra zemědělské půdy byla rozdělena na stavební parcely a malá pole pro samostatné hospodaření. Toto byl základ pro založení nových suchdolských čtvrtí.

V tomto případě je nejvíce vypovídající obr. 5., pocházející z Orientačního plánu hlavního města Prahy s okolím z roku 1938. Jsou zde zachyceny již nově realizované domy v určitých oblastech, ale v nezastavěných místech přetrvává ještě původní členění pozemků starého císařského katastru.

Fotbalové hřiště v této oblasti bylo otevřeno 15.6.1930. V roce 1938 jsou na tomto místě již zakresleny nové parcely a nové domy.

Evidentně hřiště muselo ustoupit novému parcelačnímu plánu a zájmu investorů. Zřejmě toto bylo také jedním z rozhodujících impulsů pro další slučování suchdolských klubů. (RH Suchdol posléze splynula se Spartou Suchdol, i když to muselo být velmi bolestné!)

Obdobné situace se občas stále opakují. Přičemž sportoviště snad není nikdy dost.

Pro zajímavost ještě připojen snímek oblasti, pocházející ze spojeneckého snímkování Prahy v květnu r. 1945. Zachycené objekty se shodují s orientačním plánem hlavního města Prahy s okolím (1938), viz Obr. 5.



Obr. 8. Výřez z leteckého snímkování z roku 1945, se zakresleným bývalým hřištěm RH Suchdol, po němž již tehdy nezůstalo ani památky. (Ostatně bylo to 15 let poté, kdy hřiště vzniklo.)

Zpracoval:
B. Sommer
12/2017